

Pontailier-sur-Saône / Auxonne

La Voie Bleue - Moselle-Saône à vélo



Départ
Pontailier-sur-Saône

Arrivée
Auxonne

Durée
2 h 10 min

Distance
23,57 Km

Niveau
Ik ben beginner / met het
gezin

Thématique
Charmante dorpjes, Natuur

Op deze etappe van de Voie Bleue, die begint in Pontailier-sur-Saône, rij je afwisselend over het pad langs de Saône en over kleine landweggetjes. Las bij Vielverge of Soissons-sur-Nacey een tussenstop in, om even bij te komen in de ongerepte natuur. Na Flammerans neemt de fietsroute je weer mee terug naar de oever van de rivier. De aankomst in de haven van Auxonne, met de vestingwerken van Vauban en uitzicht op de Saône, is ronduit indrukwekkend.

De route

De route vertrekt vanuit Pontailier-sur-Saône en volgt de Saône via het jaagpad, dat ook door omwonenden wordt gebruikt. Tussen Vielverge en Flammerans (D116 en D20D) rij je over de openbare weg, om daarna weer terug te keren naar de Saône (let op, wegdek met stenen). Het laatste stuk tot Auxonne verloopt veilig en vlot over het fietspad.







Aansluiting Dijon-La Saône bij Lamarche-sur-Saône

Treinverbindingen

Regionale TER-lijn Dijon <> Auxonne <> Dôle

Dit mag je niet missen

- **Vielverge:** ontdekkingsparcours door een grindgroeve, met aandacht voor het behoud van de biodiversiteit
- **Soissons-sur-Nacey:** wandelpad, lokale flora en fauna
- **Auxonne:** rijk historisch erfgoed, waaronder de vestingwerken van Vauban, kasteel Louis XI, Notre-Dame kerk...

 Voie cyclable
 Liaisons
Départ  Sur route
Pontalier-sur-Saône  Alternatives
 Parcours VTI
 Parcours provisoire

Arrivée
Auxonne