


# Metz / Pont-à-Mousson

## La Voie Bleue - Moselle-Saône à vélo



**Départ**  
Metz

**Arrivée**  
Pont-à-Mousson

**Durée**  
3 h 20 min

**Distance**  
32,92 Km

**Niveau**  
Ik ben wel wat gewend

**Thématique**  
Natuur, Industrieel  
erfgoed, Wijngaard

Vanuit het zuiden van Metz slingert de Voie Bleue zich voort tussen de Moezel en een reeks meertjes, alvorens Jouy-aux-Arches te bereiken, dat bekend staat om zijn Romeinse aquaducten. Dan duiken de begroeide rotsen van la Frazee voor je op, evenals de glooiende wijnhellingen bij Ancy-Dornot. Zodra je bij Arnaville aankomt, ben je in het departement Meurthe-et-Moselle. Vanaf Pagny-sur-Moselle rij je op je gemakje langs het zijkanaal van de Moezel tot aan Pont-à-Mousson. Deze stad is een ware schatkamer van prachtige historische bezienswaardigheden, zoals het driehoekige plein Place Duroc en de indrukwekkende Premonstratenzer Abdij.

### De route

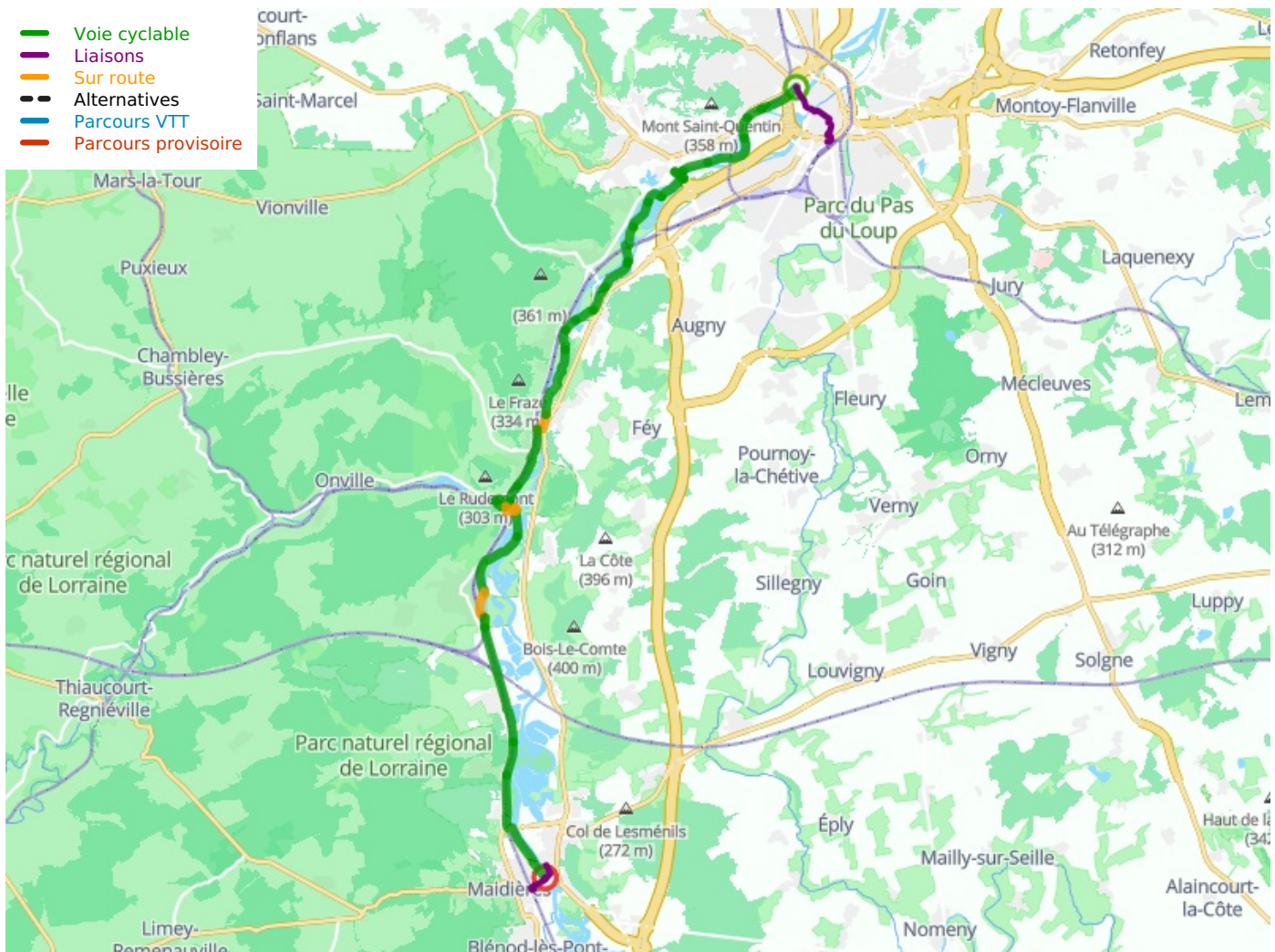
Ten zuiden van Metz rij je over het mooie fietspad « Charles le Téméraire » op de linkeroever van de Moezel. Bij Vaux treed je het regionaal natuurpark Lotharingen binnen. Ter hoogte van de brug bij Moulins-lès-Metz steek je de rivier over en ga je verder op de rechteroever. Waarschuwing: op dit gevaarlijke stuk raden we je aan op de stoep te lopen met de fiets aan de hand. Aan de overkant gaat de route verder over Voies Vertes fietspaden, dwars door bossen en langs meren tot aan Corny-sur-Moselle. Hier steek je opnieuw de rivier over (naar de linkeroever) via een drukke en vrij smalle verkeersbrug over de RD66. Bij Novéant-sur-Moselle volgt de route het zijkanaal van de Moezel over een geasfalteerd fietspad. Ter hoogte van de kanaalbrug (gesloten voor publiek) buigt de route af naar Arnaville en gaat verder op de RD912 en de RD952. Let op, dat je bij het verlaten van het dorp de route aan je linkerhand niet mist! Tot Pagny-sur-Moselle rij je afwisselend over kleine weggetjes en fietspaden, totdat je uiteindelijk via het jaagpad bij Pont-à-Mousson uitkomt.

### Treinverbindingen

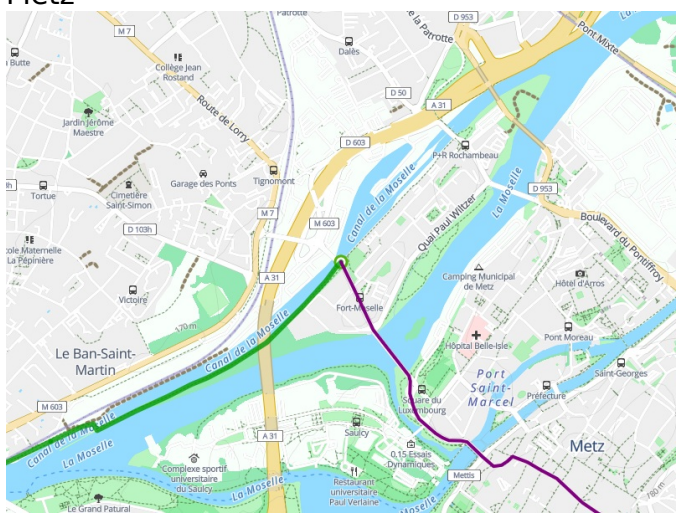
Regionale TER-lijn Nancy <> Pont-à-Mousson <>  
Pagny-sur-Moselle <> Metz <> Hagondange <>  
Uckange > Thionville

### Dit mag je niet missen

- **Metz:** historische binnenstad, kathedraal, Centre Pompidou-Metz, museum de la Cour d'Or, de Impérialwijk, station, Place de la Comédie
- **Jouy-aux-Arches:** Romeins aquaduct
- **Fey (op 3 km):** attractiepark Pokeyland
- **Ancy-Dornot:** wijngebied
- **Novéant-sur-Moselle:** rochers de la Frazee (rotsen)
- **Gorze (op 4 km):** abdijkerk



**Départ Metz**



**Arrivée Pont-à-Mousson**

